

**Uchwała Nr XXI/172/2020
Rady Miejskiej w Cieszanowie**

z dnia 28 lutego 2020 r.

w sprawie przystąpienia do sporządzenia miejscowego planu zagospodarowania przestrzennego dla terenów linii elektroenergetycznej WN 110kV, obejmującej część nieruchomości znajdujących się w granicach obrębów ewidencyjnych Chotylub oraz Nowe Sióło

Na podstawie art. 18 ust. 2 pkt 5 ustawy z dnia 8 marca 1990 r. o samorządzie gminnym (t. j. Dz. U. z 2019 r., poz. 506 z późn. zm.) oraz art. 14 ust. 1, 2 i 4 ustawy z dnia 27 marca 2003 r. o planowaniu i zagospodarowaniu przestrzennym (t. j. Dz. U. z 2019 r., poz. 1945 z późn. zm.) Rada Miejska w Cieszanowie uchwala, co następuje:

§ 1. 1. Przystępuje się do sporządzenia miejscowego planu zagospodarowania przestrzennego Gminy Cieszanów, dla terenów linii elektroenergetycznej WN 110kV, obejmującej część nieruchomości znajdujących się w granicach obrębów ewidencyjnych Chotylub oraz Nowe Sióło, zgodnie z zakresem terytorialnym, określonym na załącznikach graficznych.

2. Granice obszarów objętych niniejszą uchwałą wyznacza linia na mapie, stanowiącej załączniki graficzne nr 1, 2, 3, 4, 5, 6, 7, 8 i 9 oraz integralną część uchwały.

§ 2. Przedmiotem ustaleń miejscowego planu zagospodarowania przestrzennego dla obszarów wskazanych w § 1 ust. 2, będzie ustalenie przeznaczenia terenów oraz określenie ich sposobów zabudowy i zagospodarowania dla inwestycji celu publicznego o znaczeniu ponadlokalnym, zgodnie z art. 15 ustawy z dnia 27 marca 2003 r. o planowaniu i zagospodarowaniu przestrzennym (t. j. Dz. U. z 2019 r., poz. 1945 z późn. zm.) oraz przepisami odrębnymi odnoszącymi się do granic opracowania.

§ 3. Wykonanie uchwały powierza się Burmistrzowi Miasta i Gminy Cieszanów a nadzór nad jej wykonaniem Komisji Rolnictwa i Rozwoju Gospodarczego.

§ 4. Uchwała wchodzi w życie z dniem podjęcia.

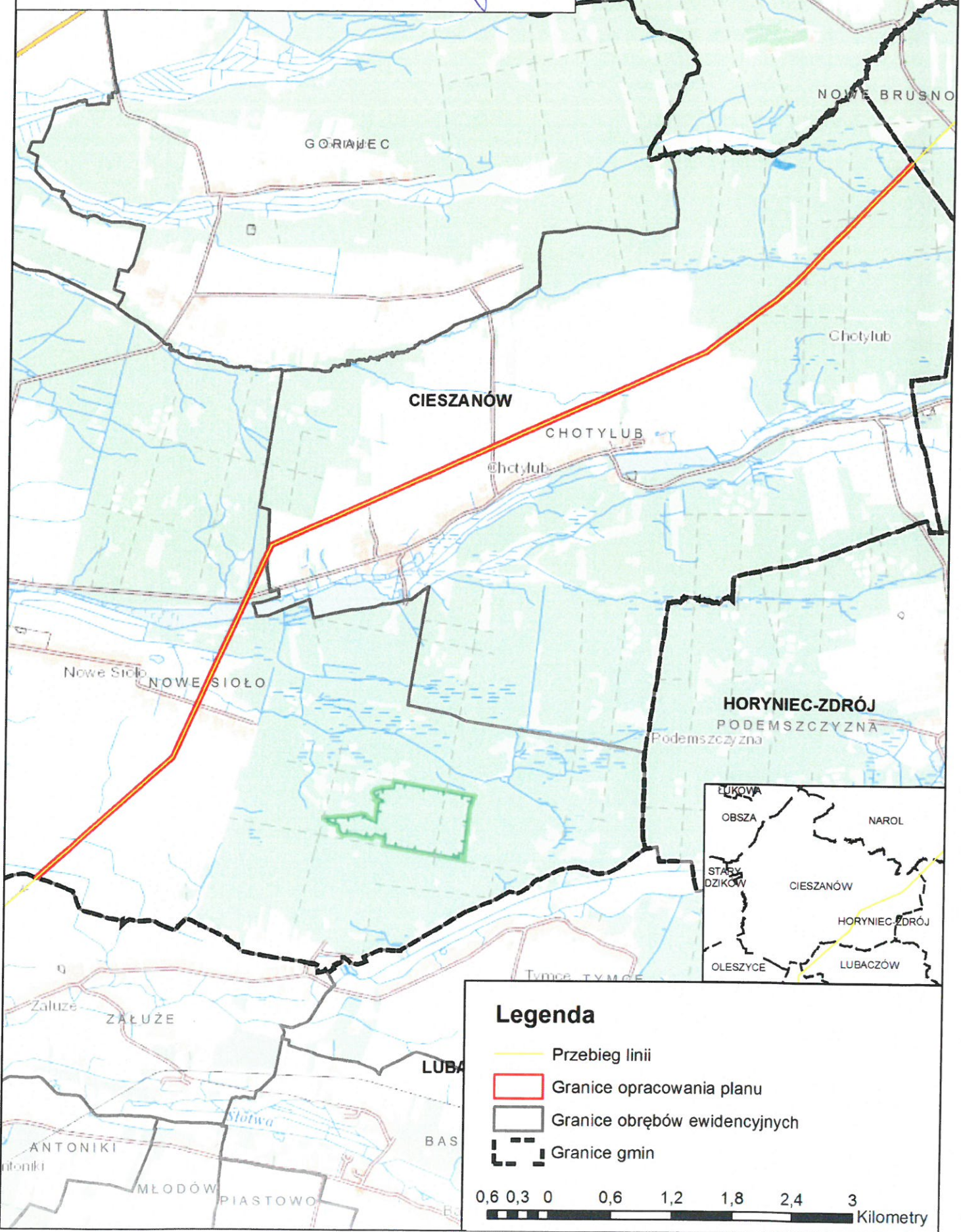
PRZEWODNICZĄCY
Rady Miejskiej w Cieszanowie
Adam Zaborniak

ZAŁĄCZNIK NR1....., ARKUSZ 1 DO UCHWAŁY NR XXI/172/2020





RADY MIEJSKIEJ W CIESZANOWIE


PRZEWODNICZĄCY
Rady Miejskiej w Cieszanowie
Adam Zaborniak

Z DNIA 28.02.2020 r.



Legenda

-  Przebieg linii
-  Granice opracowania planu
-  Granice obrębów ewidencyjnych
-  Granice gmin

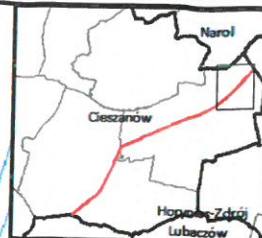


ZAŁĄCZNIK NR 2., ARKUSZ 2 DO UCHWAŁY NR XXI/172/2020




RADY MIEJSKIEJ W CIESZANOWIE PRZEWODNICZĄCY
Rady Miejskiej w Cieszanowie


Z DNIA 28.02.2020r.

Adam Jaborniak
Adam Jaborniak



Legenda

-  Granice opracowania planu
-  Granice gmin
-  Granice obrębów

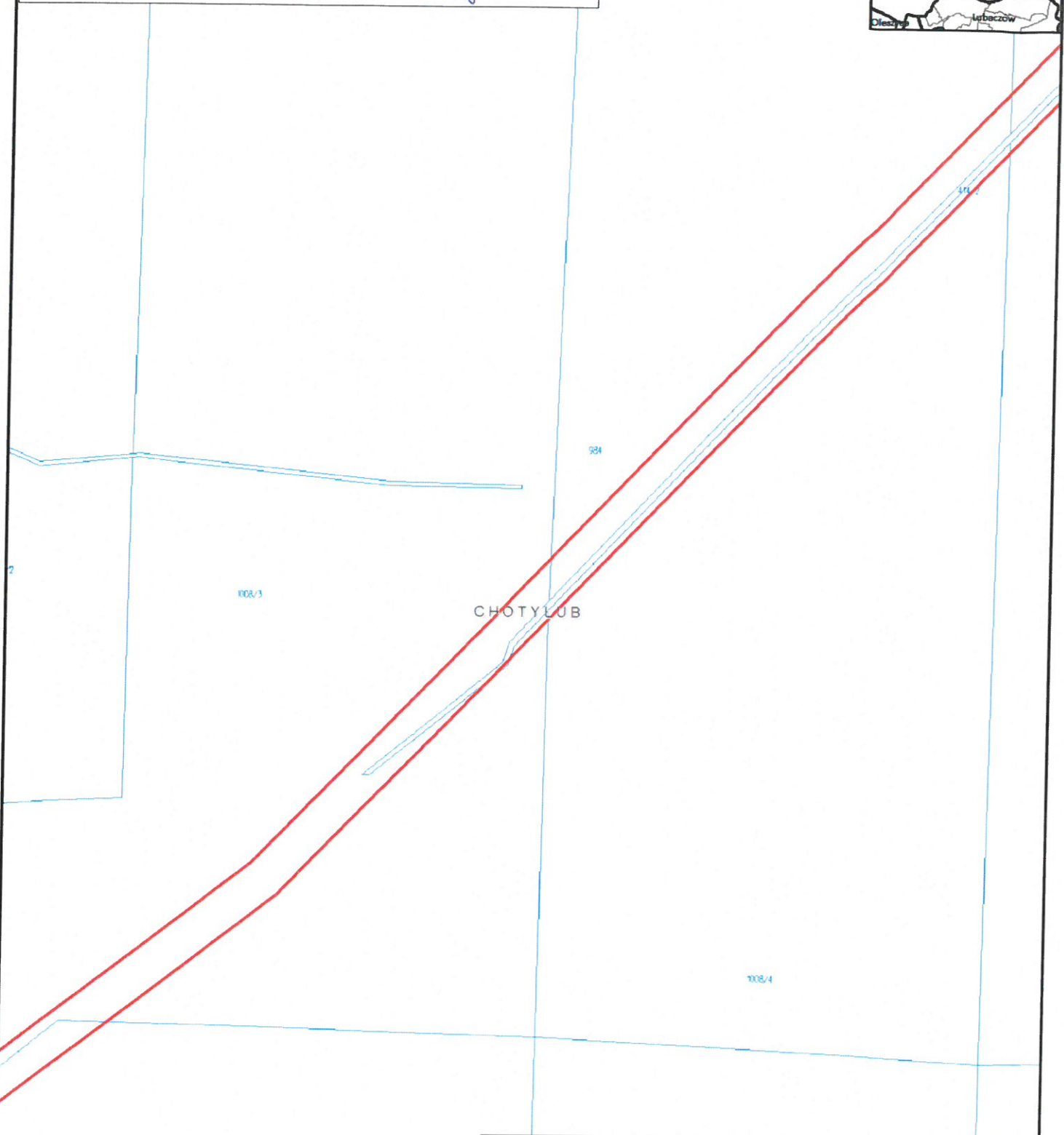
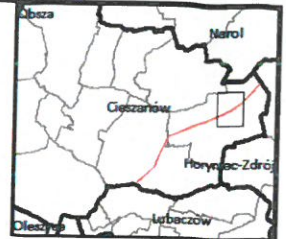


ZAŁĄCZNIK NR 3..., ARKUSZ 3 DO UCHWAŁY NR XXI/172/2020

PRZEWODNICZĄCY
Rady Miejskiej w Cieszanowie

Adam Zęborski
Adam Zęborski

Z DNIA 28.02.2020r.



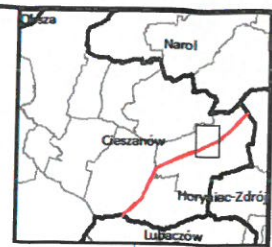
Legenda

- Granice opracowania planu
- Granice gmin
- Granice obrębów ewidencyjnych

0,1 0,05 0 0,1 0,2 0,3
Kilometry

ZAŁĄCZNIK NR 4, ARKUSZ 4 DO UCHWAŁY NR XXI/172/2020
PRZEWODNICZĄCY
RADY MIEJSKIEJ W CIESZANOWIE *Adam Zaboński*
Z DNIA 28.02.2020 r.

100/2

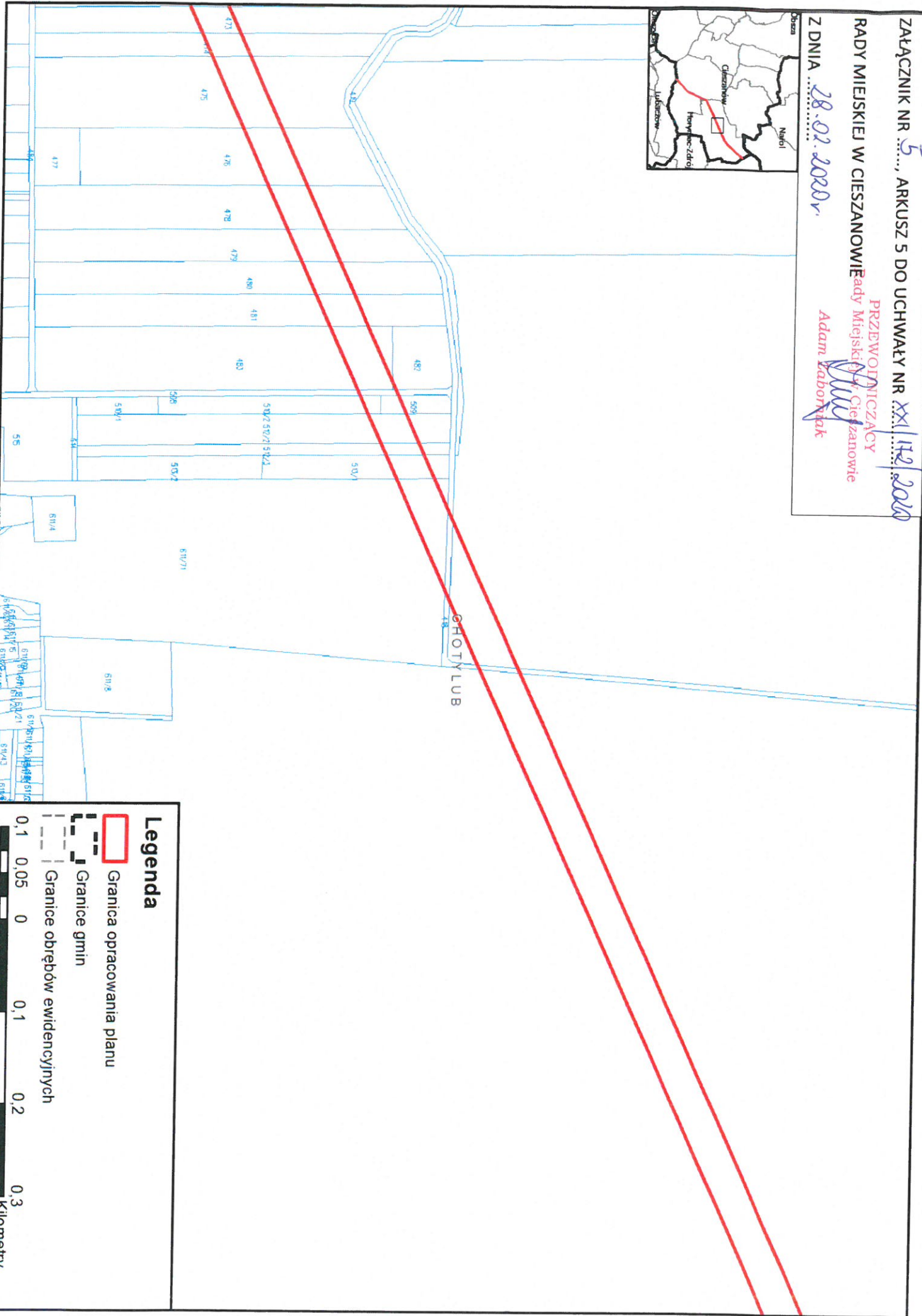
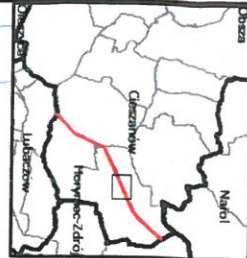


Legenda

- Granica opracowania planu
- Granice gmin
- Granice obrębów ewidencyjnych

0,1 0,05 0 0,1 0,2 0,3
Kilometry

ZAŁĄCZNIK NR 5..., ARKUSZ 5 DO UCHWAŁY NR XXI/172/2020
RADY MIEJSKIEJ W CIESZANOWIE
 PRZEWODNICZĄCY
Adam Kaborciak
 Z DNIA 28.02.2020
Adam Kaborciak



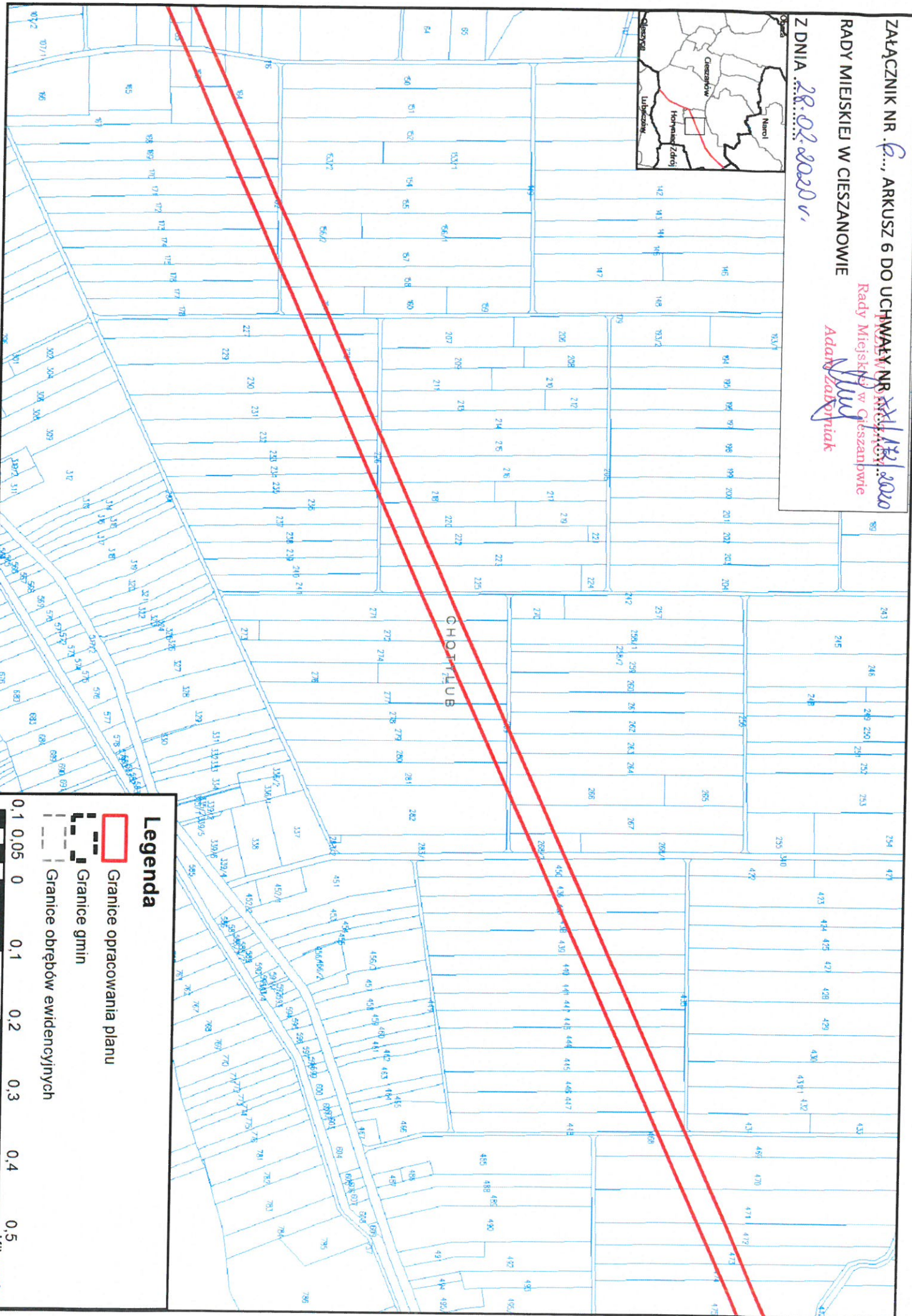
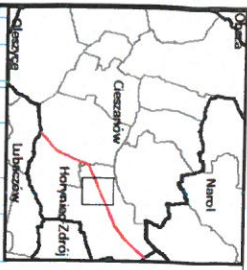
Legenda

- Granica opracowania planu
- Granice gmin
- Granice obrębów ewidencyjnych

0,1 0,05 0 0,1 0,2 0,3
 Kilometry

ZAŁĄCZNIK NR 6, ARKUSZ 6 DO UCHWAŁY NR XLIV/151/2020
 RADY MIEJSKIEJ W CIESZANOWIE
 Rady Miejskiej w Cieszanowie
 Adam Zaborniak

Z DNIA 28.02.2020 r.



CHOTULUB

Legenda

Granicę opracowania planu

Granicę gmin

Granicę obrębów ewidencyjnych

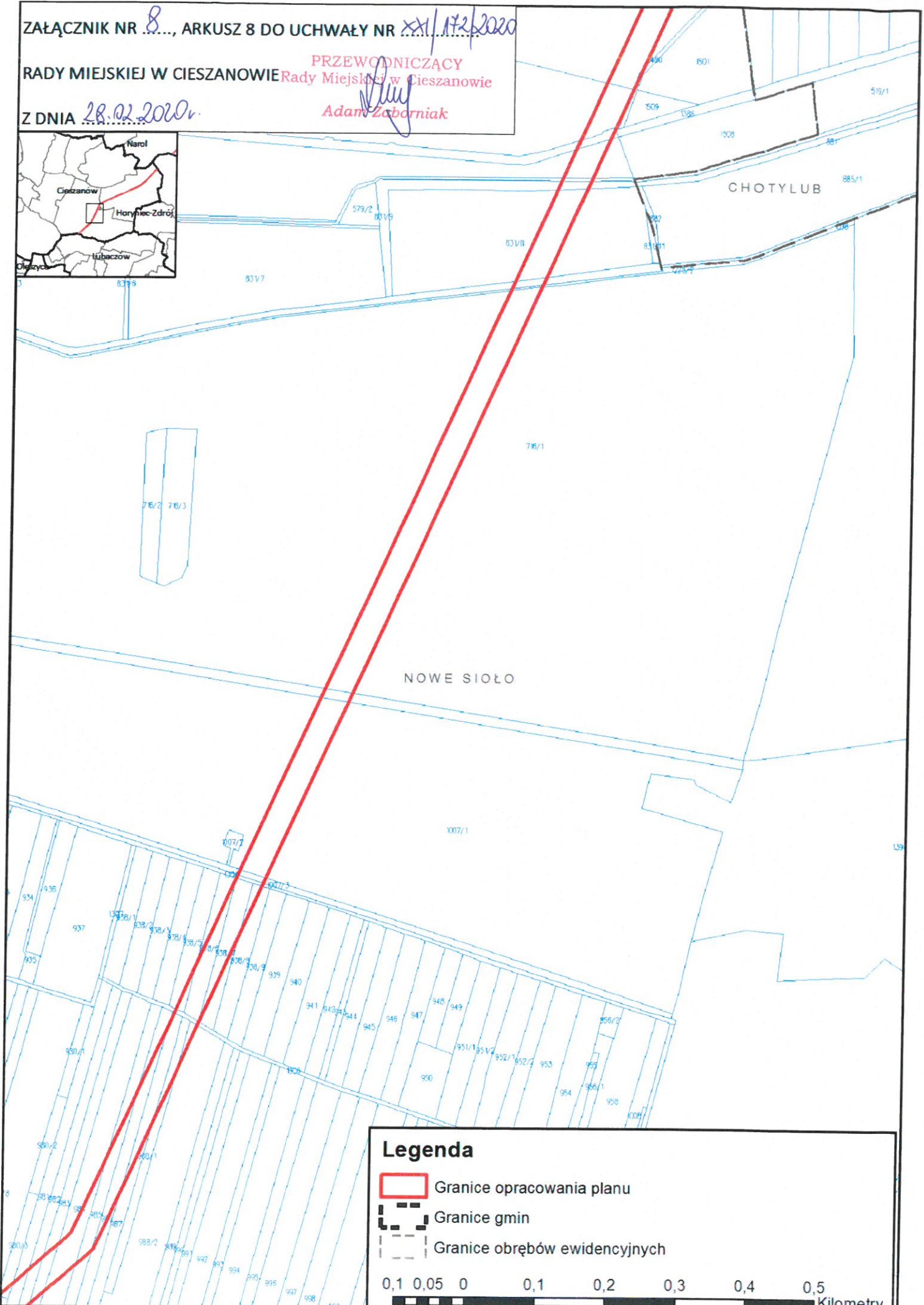


ZAŁĄCZNIK NR 8, ARKUSZ 8 DO UCHWAŁY NR *XXI/172/2020*

RADY MIEJSKIEJ W CIESZANOWIE *PRZEWODNICZĄCY*
Rady Miejskiej w Cieszanowie

Z DNIA *28.02.2020r.*

Adam Zaborniak

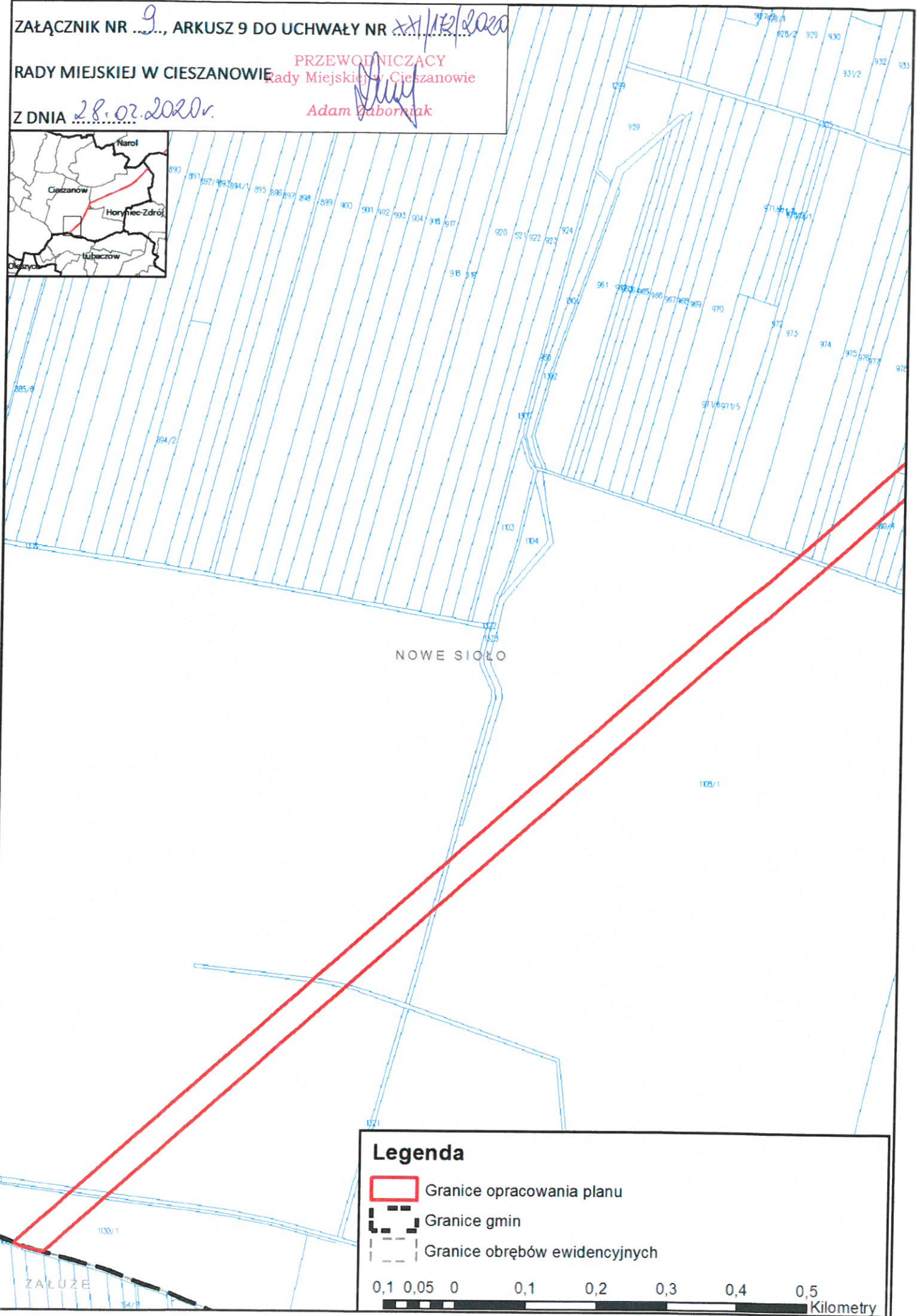


Legenda

- Granice opracowania planu
- Granice gmin
- Granice obrębów ewidencyjnych

0,1 0,05 0 0,1 0,2 0,3 0,4 0,5
Kilometry

ZAŁĄCZNIK NR 9, ARKUSZ 9 DO UCHWAŁY NR XXI/112/2020
RADY MIEJSKIEJ W CIESZANOWIE **PRZEWODNICZĄCY**
Adam Zaborniak
Z DNIA 28.02.2020r.



Legenda

- Granice opracowania planu
- Granice gmin
- Granice obrębów ewidencyjnych

0,1 0,05 0 0,1 0,2 0,3 0,4 0,5
Kilometry