

UCHWAŁA NR LIII/23/2014
RADY MIEJSKIEJ W CIESZANOWIE

z dnia 29 maja 2014 r.

w sprawie ustanowienia pomnikami przyrody drzew rosnących na terenie administracyjnym gminy Cieszanów

Na podstawie art.18 ust.2, pkt. 15 ustawy z dnia 8 marca 1990 roku o samorządzie gminnym (tekst jednolity - Dz. U. z 2013 r. poz. 594 z późn. zm.) oraz art. 44 ust. 1 i ust.2 w związku z art. 45 ust.1 ustawy z dnia 16 kwietnia 2004 roku o ochronie przyrody (tekst jednolity - Dz. U. z 2013 r. poz. 627) po uzgodnieniu z Regionalnym Dyrektorem Ochrony Środowiska w Rzeszowie Rada Miejska w Cieszanowie uchwala, co następuje:

§ 1. W celu ochrony tworów przyrody żywej o szczególnej indywidualnej wartości przyrodniczej i krajobrazowej (wielkość, wiek, pokrój drzew) ustanawia się pomnikami przyrody następujące pojedyncze drzewa:

- 1) Lipa drobnolistna (*Filia cordata Mili.*), o nazwie „Impresja”, obwód pnia 320 cm, wysokość 21 m, rosnąca przy drodze powiatowej na terenie wsi Chotylub, działka ewidencyjna nr 538 w obrębie geodezyjnym Chotylub, stanowiąca własność Gminy Cieszanów, współrzędne (N 50.23586, E 23.21839).
- 2) dąb szypułkowy (*Quercus robur L.*), o nazwie „Pachołek”, obwód pnia 470 cm, wysokość 38 m, rosnący na terenie prywatnej działki zagrodowej nr domu 214, działka ewidencyjna nr 1422 w obrębie geodezyjnym Dachnów, współrzędne (N50.20685, E 23.09038).
- 3) czereśnia ptasia szypułkowa (*Cerasus avium*), o nazwie „Ptasia”, obwód pnia 290 cm, wysokość 30 m, rosnąca na terenie Nadleśnictwa Oleszyce, oddział nr 136 h, działka ewidencyjna nr 2968 w obrębie geodezyjnym Dachnów, współrzędne (N50.19816, E 23.08470).

§ 2. Lokalizację drzew wymienionych w § 1 określają załączniki graficzne od nr 1 do nr 3 do niniejszej uchwały.

§ 3. W stosunku do wyżej wymienionych pomników przyrody wprowadza się następujące zakazy:

1. Niszczenia i uszkodzania obiektów chronionych,
2. Budowy budynków, budowli, obiektów małej architektury i tymczasowych obiektów budowlanych mogących mieć negatywny wpływ na obiekty chronione,
3. Prowadzenia prac ziemnych, które mogą wpłynąć na zmianę stosunków wodnych w obrębie systemu korzeniowego drzew lub uszkodzenie systemu korzeniowego w jakikolwiek inny sposób,
4. Uszkodzania i zanieczyszczania gleby wokół obiektów chronionych,
5. Zmiany sposobu użytkowania terenu,
6. Umieszczania tablic reklamowych.

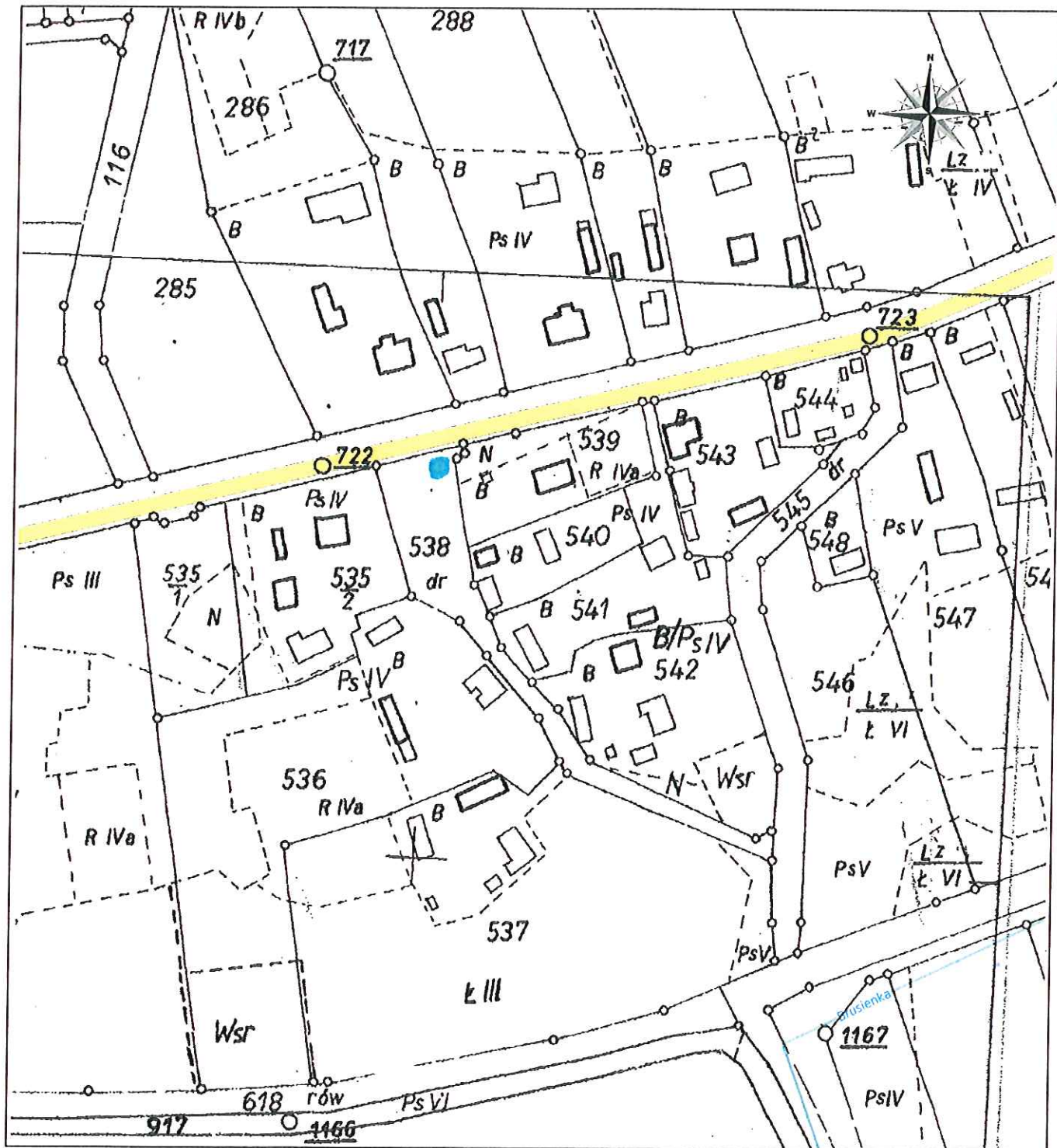
§ 4. Sprawowanie nadzoru nad ochroną pomników przyrody wymienionych w § 1 pkt 1 i 2 powierza się Burmistrzowi Miasta i Gminy Cieszanów.

§ 5. Wykonanie Uchwały powierza się Burmistrzowi Miasta i Gminy Cieszanów, a nadzór nad jej wykonaniem powierza się Komisji Rolnictwa i Rozwoju Gospodarczego.

§ 6. Uchwała wchodzi w życie po upływie 14 dni od dnia ogłoszenia w Dzienniku Urzędowym Województwa Podkarpackiego.

Przewodniczący Rady
Miejskiej w Cieszanowie

mgr Stanisława Chomyszyn

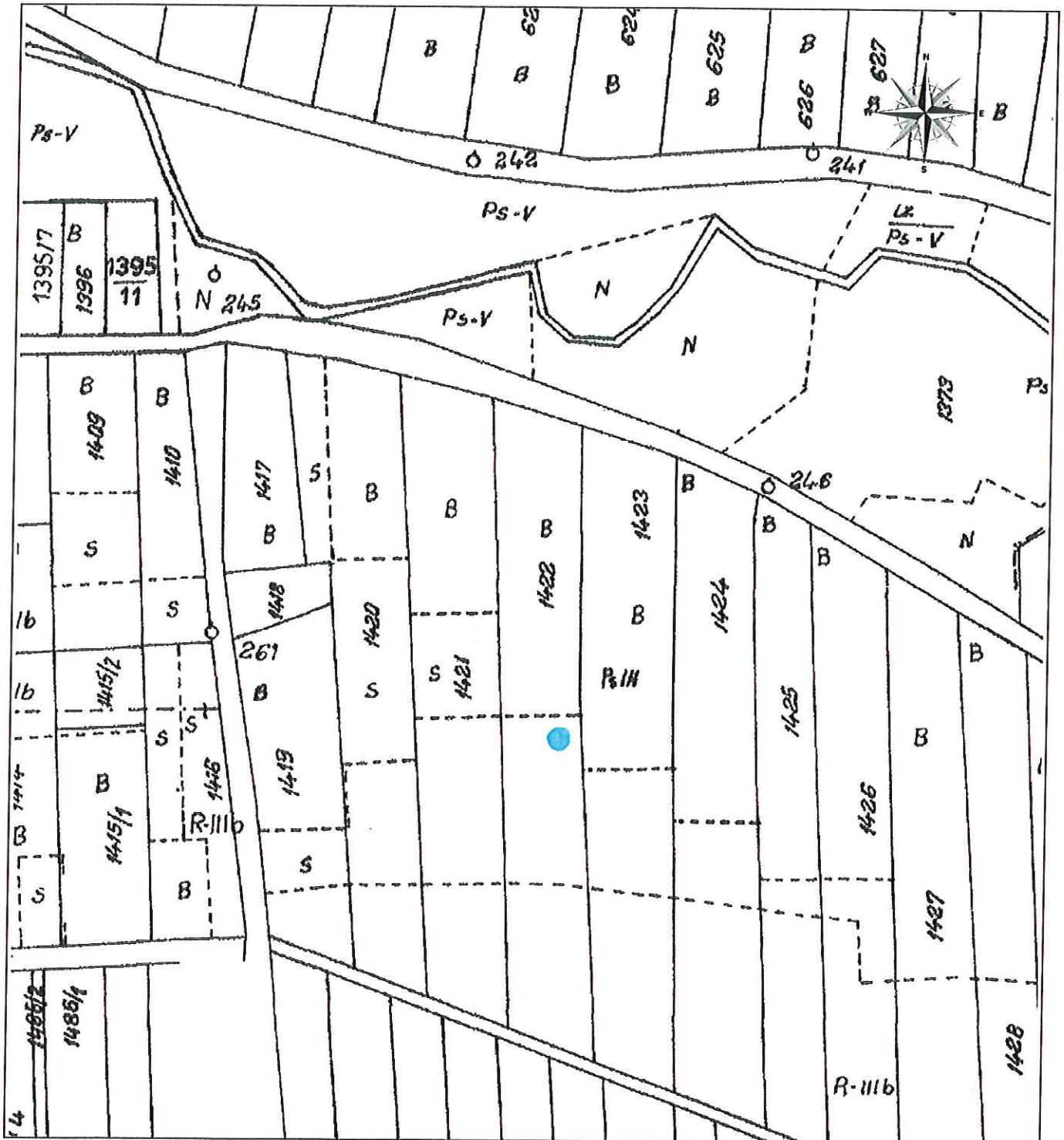


Skala 1:2000



Obręb Chotylub

● *LOKALIZACJA POMNIKA PRZYRODY*



Skala 1:2000



Obręb Dachnów, działka nr 1422

● *LOKALIZACJA POMNIKA PRYRODY*

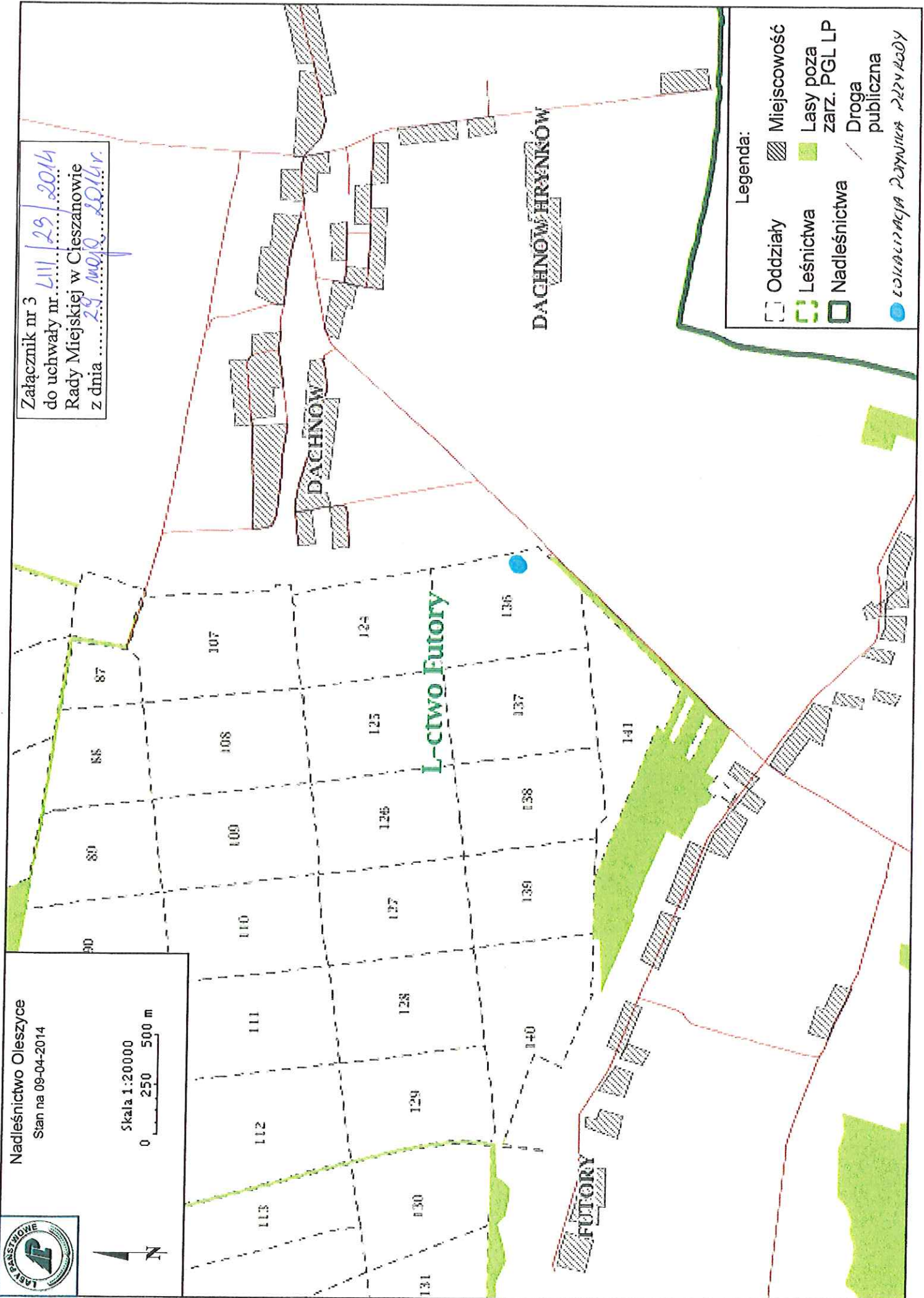


Nadleśnictwo Oleszyce
Stan na 09-04-2014

Skala 1:20000
0 250 500 m



Załącznik nr 3
do uchwały nr 411/29/2014
Rady Miejskiej w Cieszanowie
z dnia 29.10.2014 r.



- Legenda:
- Oddziały
 - Leśnictwa
 - Nadleśnictwa
 - Miejscowość
 - Lasy poza zarz. PGL LP
 - Droga publiczna
 - COLIBRIZACJA POZYWIKÓW 2224/2004